






**LEGENDA:**

-  hranice pozemku stavebníka
-  vstup do domu

**Legenda inženýrských sítí:**


-  vodovod
-  kanalizace splašková
-  Plyn NTL
-  nadzemní rozvody NN
-  betonový stožár nadzemního vedení NN a současně stožár veřejného osvětlení

**Legenda ploch:**

-  dům s nástavbou
-  plocha místní komunikace
-  zpevněná plocha - kamenná dlažba
-  plocha venkovní terasy v úrovni 1.NP
-  plocha venkovní terasy v úrovni 2.NP



±0,000 = 243,160

kreslil	projektant	zodpovědný projektant	hlavní projektant	 <b>ing. arch. Martina Kutnohorská</b> autorizovaný architekt PROJEKČNÍ KANCELÁŘ Hlavní 106, 250 89 Lázně Toušev email: mkutnohorska@volny.cz DiČ: CZ 5651302173 IČ: 415 66 181 tel: 606 728 329
		Ing. arch. Kutnohorská	Ing. arch. Kutnohorská	
místo	Bílovice nad Svitavou, Táborské náměstí 496			úřad Obec Bílovice nad Svitavou, Těsnohlídkovo náměstí 1000 66401 Bílovice nad Svitavou
investor	Tesař Jaromír Ing. DiS., Táborské nám. 496, 66401 Bílovice nad Svitavou Karásková Renata Mgr., Táborské nám. 496, 66401 Bílovice nad Svitavou			
název akce, stavby, objekt, část	<b>Nástavba rodinného domu v Bílovicích nad Svitavou, Táborské náměstí 496</b>  <b>část C</b>			formát 2 x A4 datum červen 2024 stupeň dokumentace pro společné povolení číslo zak. 042023
obsah výkresu	<b>Katastrální situační výkres</b>			měřítko 1 : 500 číslo výkresu C2